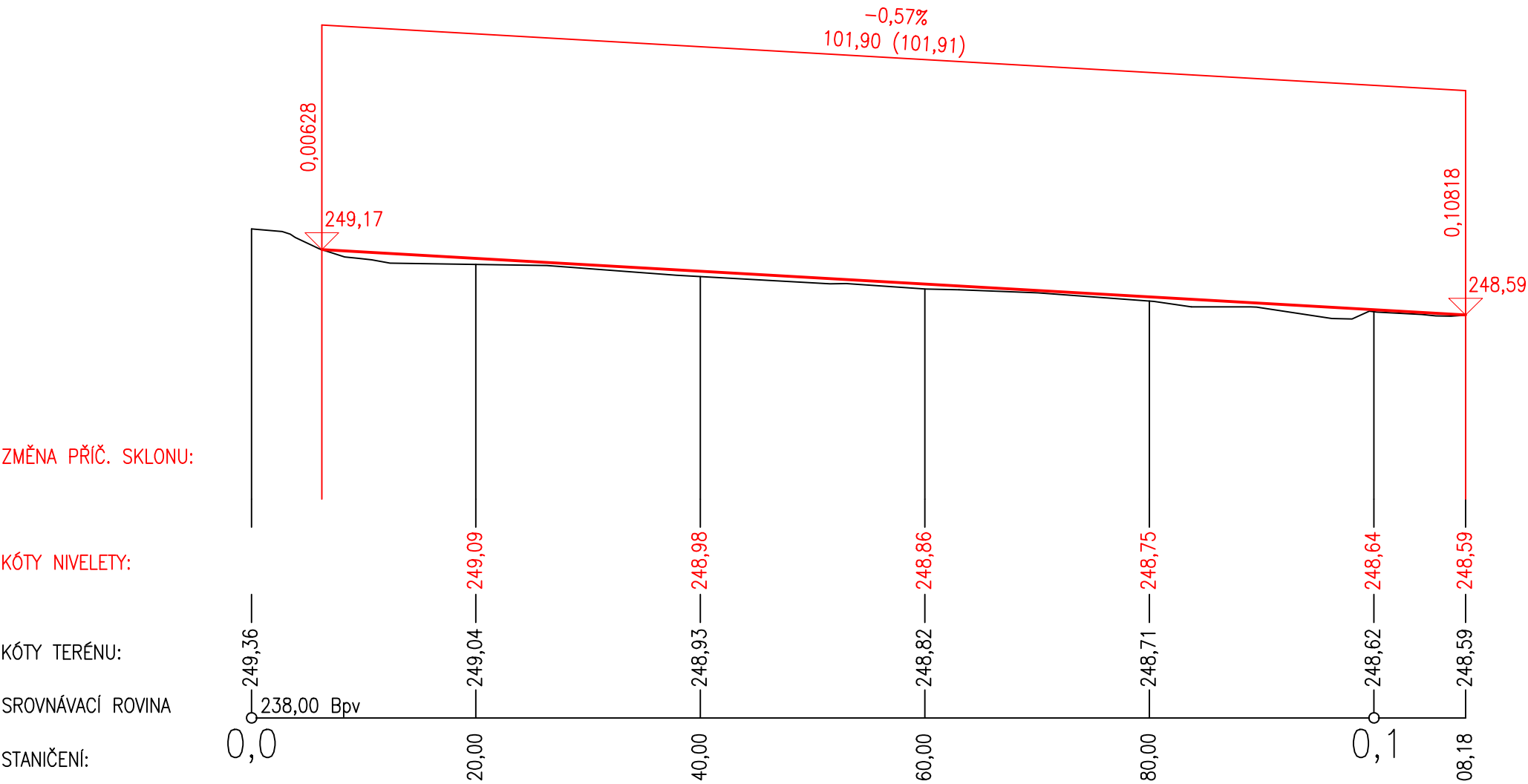
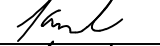




Podrobný podélný profil: M 1:500/50
Rozsah: km 0,00000 - km 0,10818



navrhl:	Ing. J. Karel		Ing. Jaroslav Karel Višňová 3206, Česká Lípa jaroslav.karel@email.cz	
vypracoval:	Ing. J. Karel			
zodp. projektant:	Ing. J. Karel			
objednatel:	Město Česká Lípa			
akce: Rekonstrukce ul. Pod Hůrkou, Česká Lípa			čísł.zak.:	20 - 002
			stupeň:	PDPS
			datum:	07/2020
			měřítko:	1:500/50
příloha: Podélný profil			čísł.přílohy:	čísł.soupr.
			C.1.2.2	